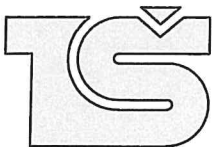


SCHÉMA OBJEKTU:

REVIZE Č.:	OBSAH :	DATUM :

MÍSTO STAVBY:	Hornický skanzen Mayrau, čp.56, Vinařice, 273 07		
INVESTOR:	Sládečkovu vlastivědné muzeum v Kladně, p.o.; Huťská 1375, 272 01 Kladno		
ZÁSTUPCE INVESTORA:	PhDr. Zdeněk Kuchyňka, ředitel SVMK; MgA. Tomáš Voldráb, kurátor sbírek		
PROJEKTANT:	 PROJEKTOVÝ ATELIER PRO ARCHITEKTURU A POZEMNÍ STAVBY, s.r.o. BĚLEHRADSKÁ 199/70, 120 00, PRAHA 2, IČO : 45308616 TEL.: 224 255 555, 222 512 997 WWW.ATELIERTS.CZ EMAIL: ATELIERTS@ATELIERTS.CZ		
AUTOŘI:	Ing.arch. T. ŠANTAVÝ, M. BUBENÍKOVÁ, Bc. J. PALOČKO, Ing.arch. S. HLADNÍK		
ODPOV.PROJEKTANT:	ZPRACOVATEL ČÁSTI:	KRESLIL:	KONTROLOVAL:
Ing.arch. T. ŠANTAVÝ	Marcela BUBENÍKOVÁ		Ing.arch. T. ŠANTAVÝ
Č.ZAK.: 3489 037 2202	NÁZEV DÍLA: REKONSTRUKCE BÝVALÉ KOMPRESOROVNY A JÁMOVÉ BUDOVY MAYRAU PRO PREZENTACI HUTNICKÉ A HORNICKÉ SBÍRKY - SOUČÁST PROJEKTU "CESTOU UHLÍ A ŽELEZA"		Č.PARÉ:
DATUM: 11/2022	ČÁST:		
MĚŘÍTKO:			
STUPEŇ: DPS, DZS	NÁZEV PŘÍLOHY: DOKLADOVÁ ČÁST		Č.PŘÍLOHY: E
PROFESE:			

PLNÁ MOC

Zplnomocňuji tímto

Projektový ateliér pro architekturu a pozemní stavby, společnost s r. o.

Se sídlem: Bělehradská 199/70, 120 00 Praha 2, IČ: 45308616

Zastoupený: Ing. arch. Tomášem Šantavým

k zastupování ve věci stavby (územní souhlas, územní rozhodnutí, stavební povolení, i v rámci veřejnoprávního projednání).

Název akce: PD na Rekonstrukci bývalé Kompresorovny a jámové budovy Mayrau pro prezentaci hutnické sbírky - součást projektu Cestou uhlí a železa.

V Kladně dne 19. srpna 2022

PhDr.
Zdeněk
Kuchyňka

Digitálně podepsal
PhDr. Zdeněk
Kuchyňka
Datum: 2022.08.19
08:33:13 +02'00'

.....
Zmocnitel

Sládečkovsko vlastivědné muzeum v Kladně, příspěvková organizace

Huťská 1375, 272 01 Kladno, IČ: 00410021

Zastoupený: PhDr. Zdeňkem Kuchyňkou, ředitelem PO

Zmocněnec svým razítkem a podpisem potvrzuje přijetí plné moci k výše uvedeným činnostem

Ing.
arch.
Tomáš
Šantavý

Digitálně
podepsal Ing.
arch. Tomáš
Šantavý
Datum:
2022.08.19
09:43:57 +02'00'



.....
Zmocněnec

Projektový ateliér pro architekturu a pozemní stavby, společnost s r. o.

Se sídlem: Bělehradská 199/70, 120 00 Praha 2, IČ: 45308616

Zastoupený: Ing. arch. Tomášem Šantavým

Informace o pozemku

Parcelní číslo: 1864/37 
Obec: Vinařice [533050] 
Katastrální území: Vinařice u Kladna [782271]
Číslo LV: 1049
Výměra [m²]: 1394
Typ parcely: Parcela katastru nemovitostí
Mapový list: DKM
Určení výměry: Ze souřadnic v S-JTSK
Druh pozemku: zastavěná plocha a nádvoří



Součástí je stavba

Budova bez čísla popisného nebo evidenčního: jiná stavba
Stavba stojí na pozemku: p. č. 1864/37

Vlastníci, jiní oprávnění

Vlastnické právo	Podíl
Středočeský kraj, Zborovská 81/11, Smíchov, 15000 Praha 5	
Vozpodaření se zveřejněným majetkem kraje	Podíl
Sládečkovo vlastivědné muzeum v Kladně, příspěvková organizace, Hutská 1375, 27201 Kladno	

Způsob ochrany nemovitosti

Název
nemovitá kulturní památka

Seznam BPEJ

Parcela nemá evidované BPEJ.


Omezení vlastnického práva

Nejsou evidována žádná omezení.

Jiné zápisy



Nejsou evidovány žádné jiné zápisy.

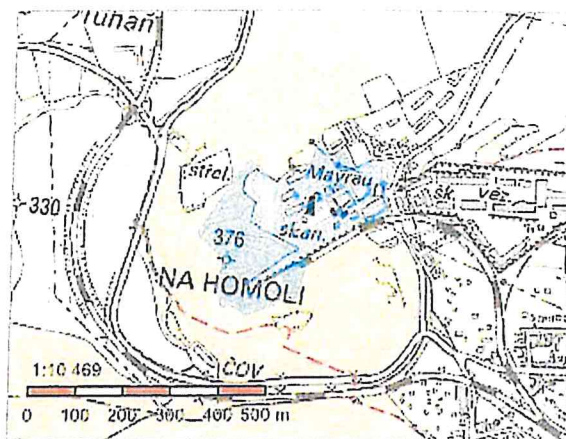
Pro účely katastru nemovitostí byla provedena aktualizace údajů.

Nemovitost je v územním obvodu, kde státní správu katastru nemovitostí ČR vykonává Katastrální úřad pro Středočeský kraj, Katastrální pracoviště Kladno 

Zobrazené údaje mají informativní charakter. Platnost dat k 25.08.2022 15:00.

Informace o pozemku

Parcelní číslo: [1864/1](#) 
Obec: [Vinařice \[533050\]](#) 
Katastrální území: [Vinařice u Kladna \[782271\]](#)
Číslo LV: [1049](#)
Výměra [m²]: 65687
Typ parcely: Parcela katastru nemovitostí
Mapový list: [DKM](#)
Určení výměry: Ze souřadnic v S-JTSK
Způsob využití: manipulační plocha
Druh pozemku: ostatní plocha



Vlastníci, jiní oprávnění

Vlastnické právo	Podíl
Středočeský kraj, Zborovská 81/11, Smíchov, 15000 Praha 5	
Hospodaření se svěceným majetkem kraje	Podíl
Sládečkovovo vlastivědné muzeum v Kladně, příspěvková organizace, Hutská 1375, 27201 Kladno	

Způsob ochrany nemovitosti

Plázev
nemovitá kulturní památka

Seznam BPEJ

Parcela nemá evidované BPEJ.


Omezení vlastnického práva

Nejsou evidována žádná omezení.

Jiné zápisy

Nejsou evidovány žádné jiné zápisy.

 [Řízení v rámci kvantifikace k. ú. a katastru pro účely z. č. 183/2006 Sb.](#)

Nemovitost je v územním obvodu, kde státní správu katastru nemovitostí ČR vykonává [Katastrální úřad pro Středočeský kraj, Katastrální pracoviště Kladno](#) 

Zobrazené údaje mají informativní charakter. Platnost dat k 25.08.2022 15:00.

OSVĚDČENÍ O AUTORIZACI

OPIS



ČESKÁ KOMORA
ARCHITEKTŮ

uděluje

Ing. arch. Tomáši Šantavému

rodné číslo

510401/094

AUTORIZACI

s právem používat označení

AUTORIZOVANÝ ARCHITEKT

a s právem používat razítko se státním znakem


a zapisuje jej/ji pod pořadovým číslem

00 079

do seznamu autorizovaných osob vedeného Českou komorou architektů

ke dni

2.2.1993


předseda
České komory architektů

002535

